

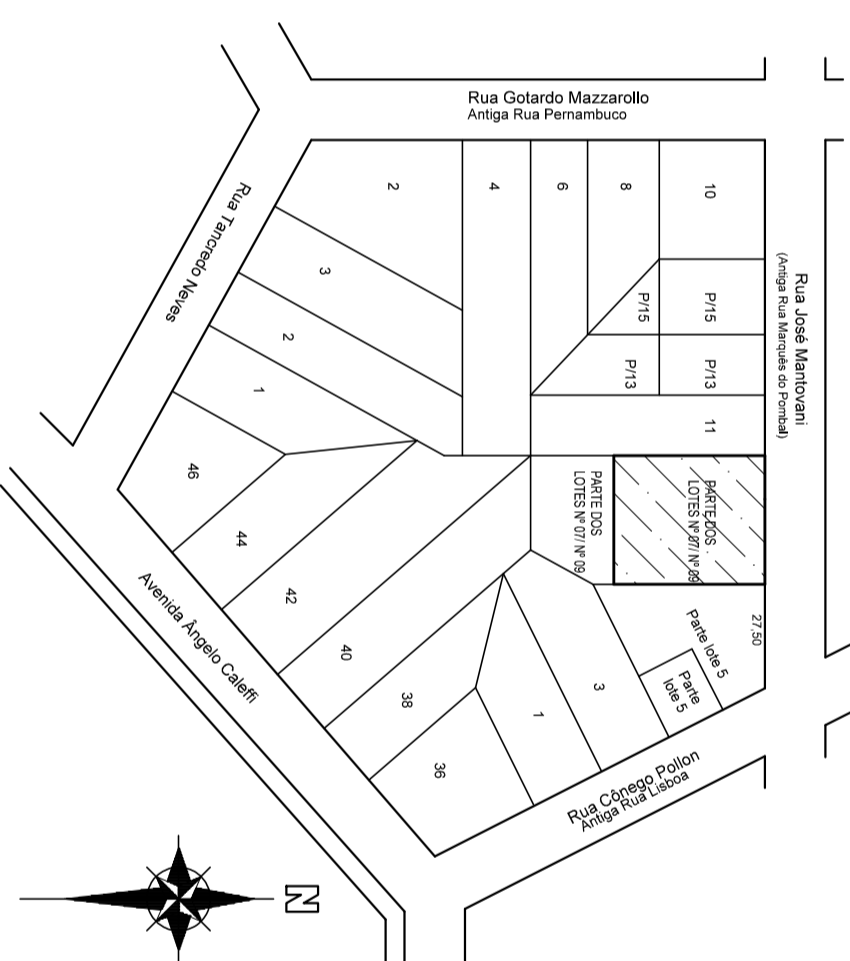
RUA JOSÉ MANTOVANI
(Antiga Rua Marquês do Pombal)

PLANTA DE LOCALIZAÇÃO
Escala 1/250

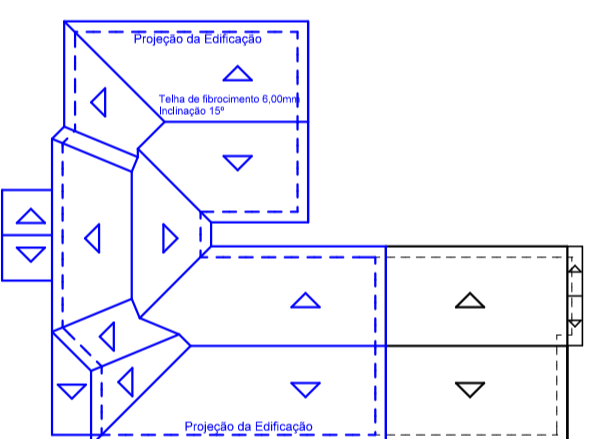
■ Edificação Existente
■ Edificação a Ampliar

PLANILHA DE ÁREAS


1.0 - TERRENO:	1.455,58m ²
2.0 - CONSTRUÇÃO:	873,80 m ²
2.1 - EXISTENTE:	287,40 m ²
2.2 - A AMPLIAR:	1.161,20 m ²
TOTAL:	1.161,20 m²



PLANTA DE SITUAÇÃO
Escala 1/2000



TELHADO
Escala 1/500



Rua Princesa Isabel, 114
Barão de Cotegipe - RS
CEP 99740-000
e-mail: cotegipe@wo.com.br
54 3232 1344

Título: PROJETO DE AMPLIAÇÃO DE UNIDADE BÁSICA DE SAÚDE		PRANCHA: ARQ 04	
Referência: PLANTA DE SITUAÇÃO, PLANTA DE LOCALIZAÇÃO, ÁREAS E PLANTA DE TELHADO		ARQUIVO:	
Endereço: RUA JOSÉ MANTOVANI, QUADRA Nº 40, PARTES LOTES Nº 07 / Nº 09			
Proprietária(a):		Assinatura:	
PREFETURA MUNICIPAL DE BARÃO DE COTEGIPE - RS CNPJ: 87.613.451/0001-82			
Responsável Técnico Projeto: LUÍS CARLOS BALESTRIN Eng. Civil CREA RS 096570-D		Assinatura:	
INDICADA		Data: DEZ / 2015	
Escala:		Áreas:	